Карта градостроительного зонирования Серпиевского сельского поселения

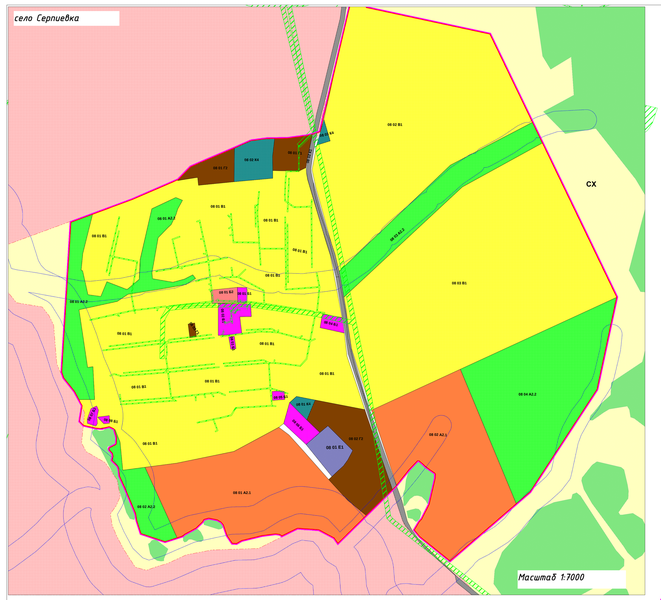

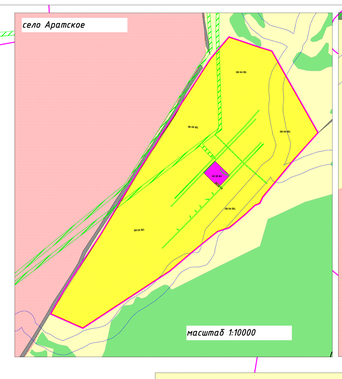

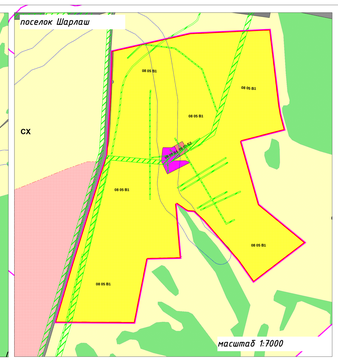

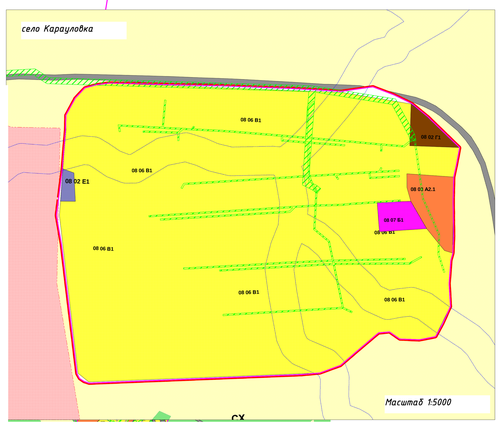

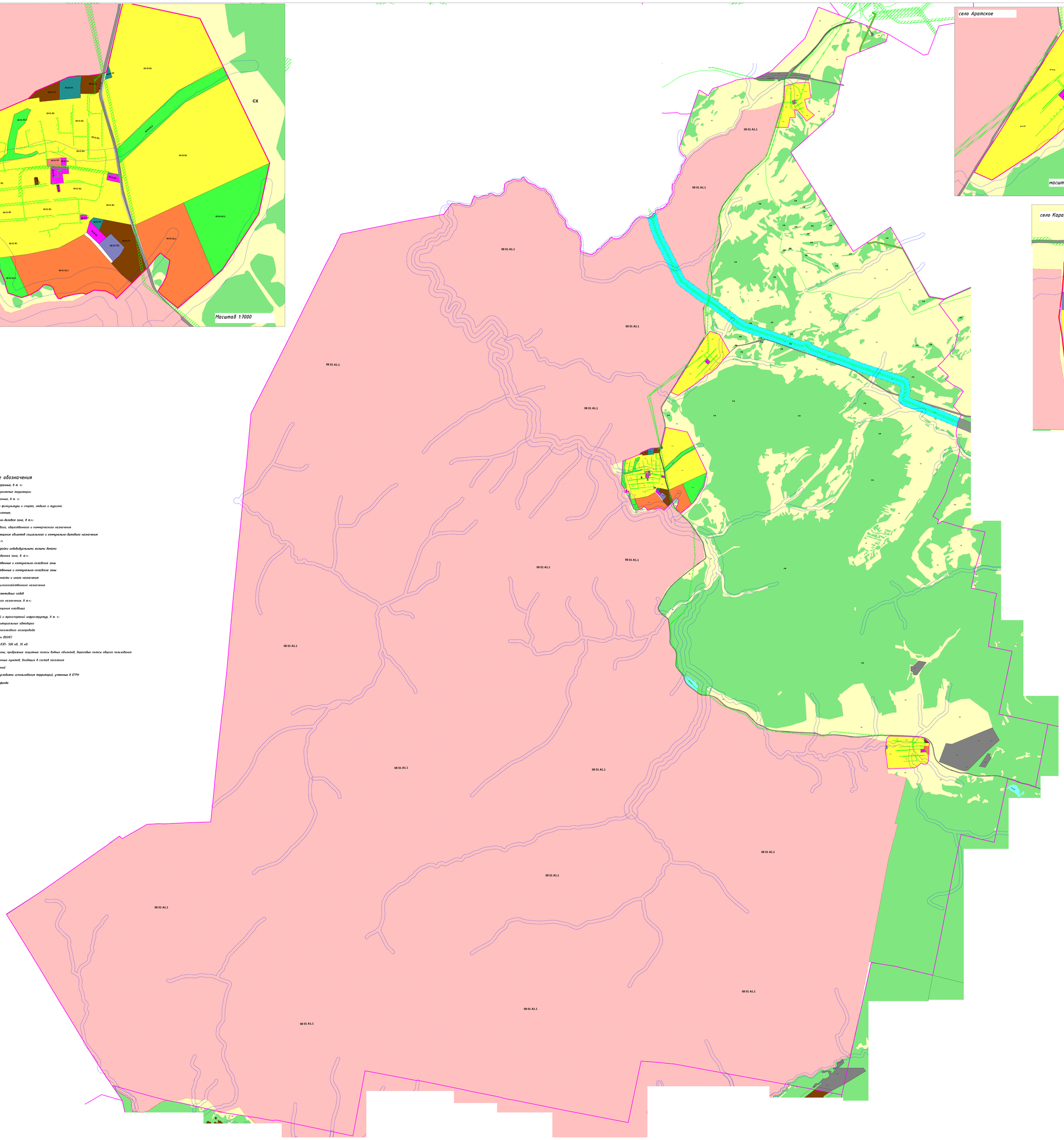

Условные обозначения

- А1 – Природоохранные, в т. ч.:
- А1.1 – Особо охраняемые территории
- А2 – Рекреационные, в т. ч.:
- А2.1 – Объекты физкультуры и спорта, отдыха и туризма
- А2.2 – Рекреационные;
- Б – Общественно-деловая зона, в т.ч.:
- Б1 – Зона делового, общественного и коммерческого назначения
- Б2 – Зона размещения объектов социального и коммунально-бытового назначения
- В – Жилые, в т.ч.
- В1 – Зона застройки индивидуальными жилыми домами
- Г – Производственная зона, в т.ч.:
- Г1 – Производственные и коммунально-складские зоны
- Г2 – Производственные и коммунально-складские зоны
- Г3 – Промышленности и иного назначения
- СХ – Зона сельскохозяйственного назначения
- СХ1 – Зона коллективных садов
- Е – Специального назначения, в т.ч.:
- Е1 – Зона размещения кладбища
- К – Инженерной и транспортной инфраструктур, в т. ч.:
- К1 – Зона территориальных автодорог
- К3 – Зона межпоселкового газопровода
- К4 – Зона связи (ВОЛС)
- К5 – Зона В/В (ЛЭП- 500 кВ, 35 кВ.
- водоохранные зоны, прибрежные защитные полосы водных объектов, береговые полосы общего пользования
- Границы населенных пунктов, входящих в состав поселения
- Границы поселений
- Зоны с особыми условиями использования территорий, учтенные в ЕГРН
- Земли лесного фонда